KOORDINAČNÍ SITUAČNÍ VÝKRES
M1:250

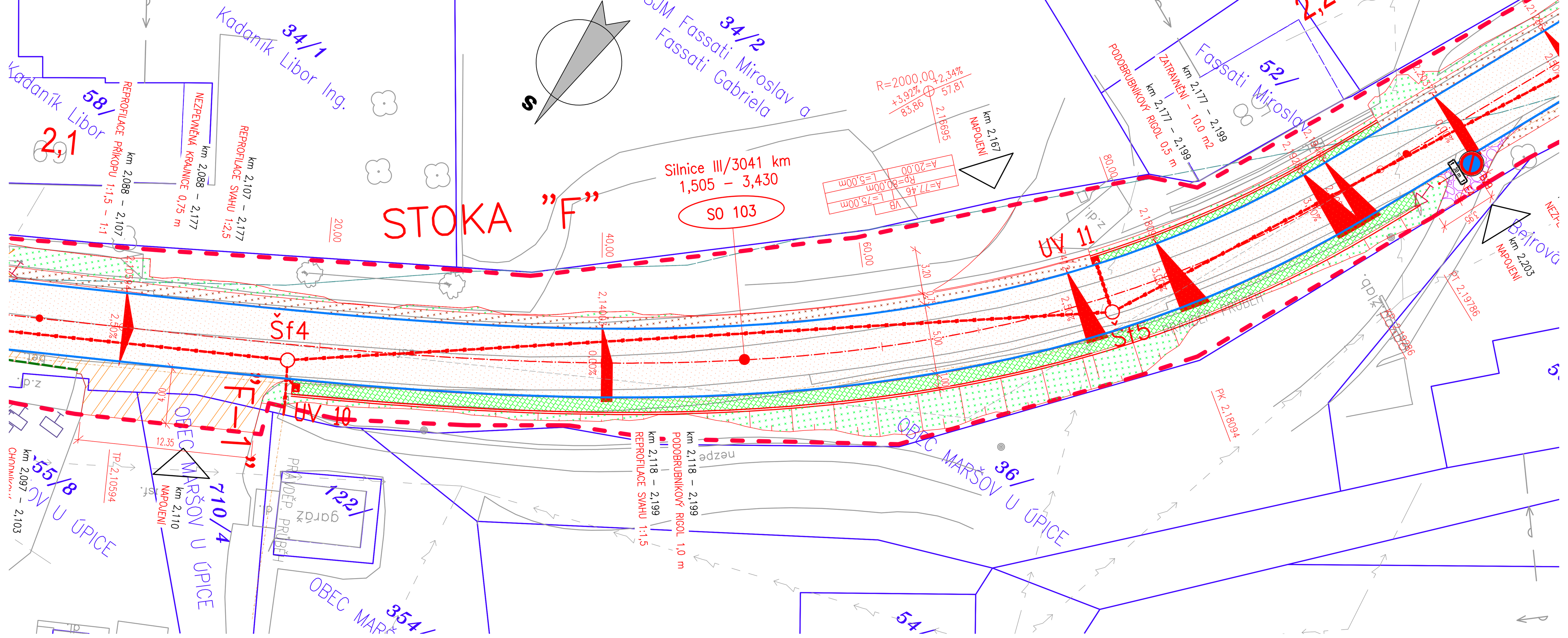

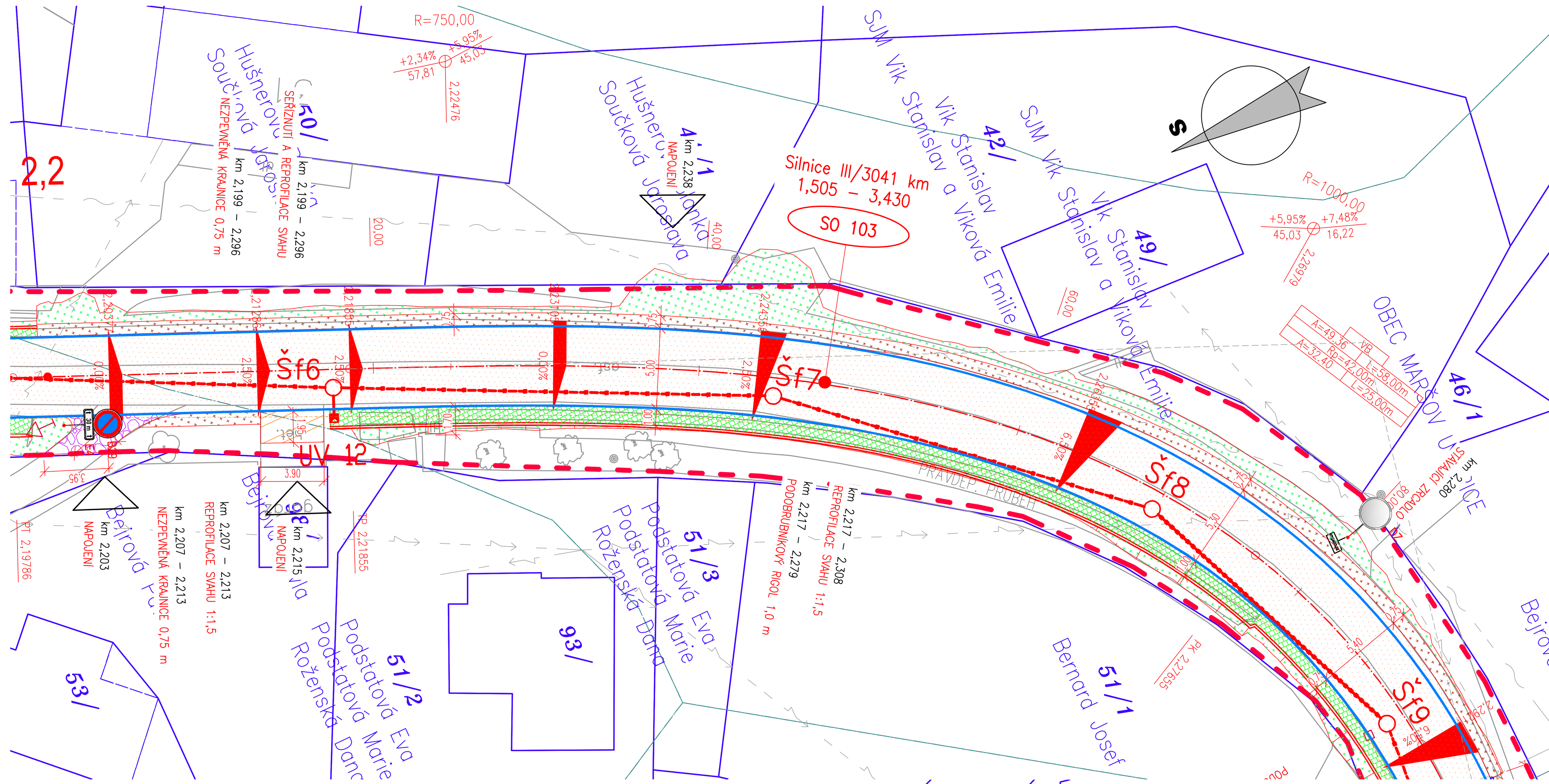

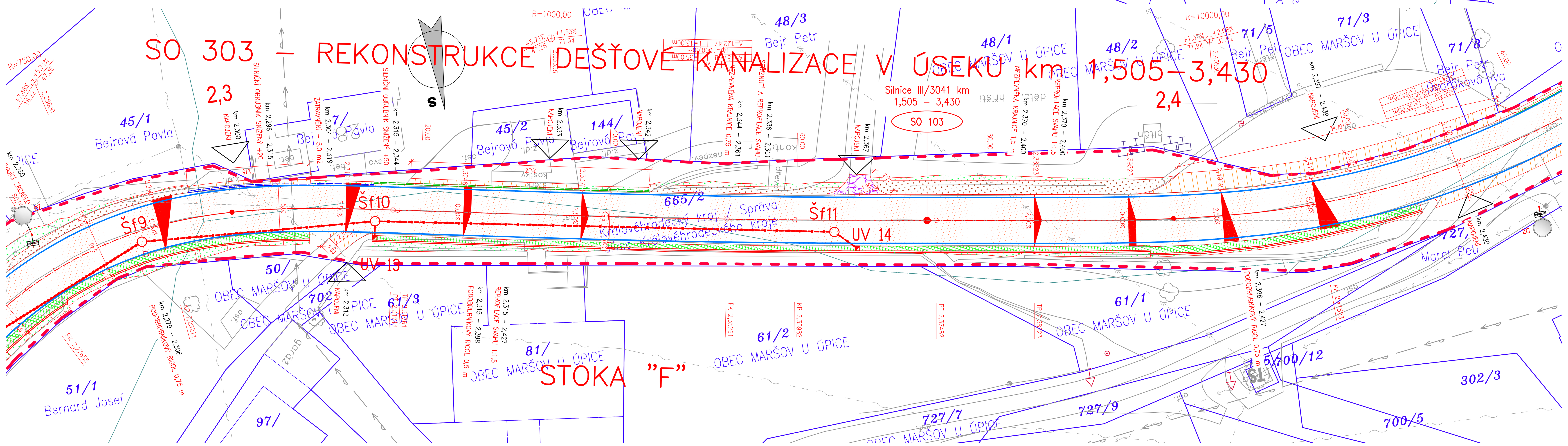

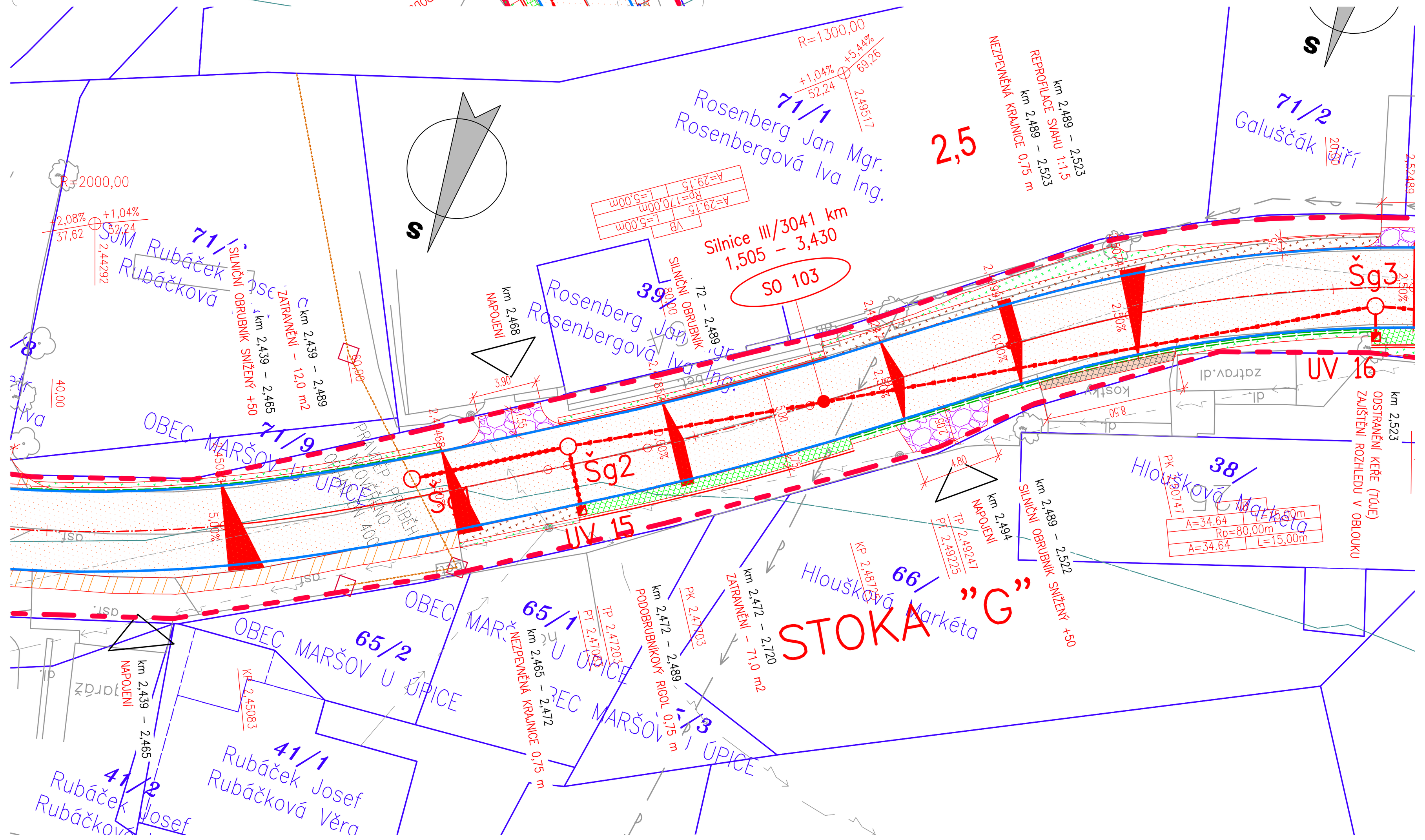

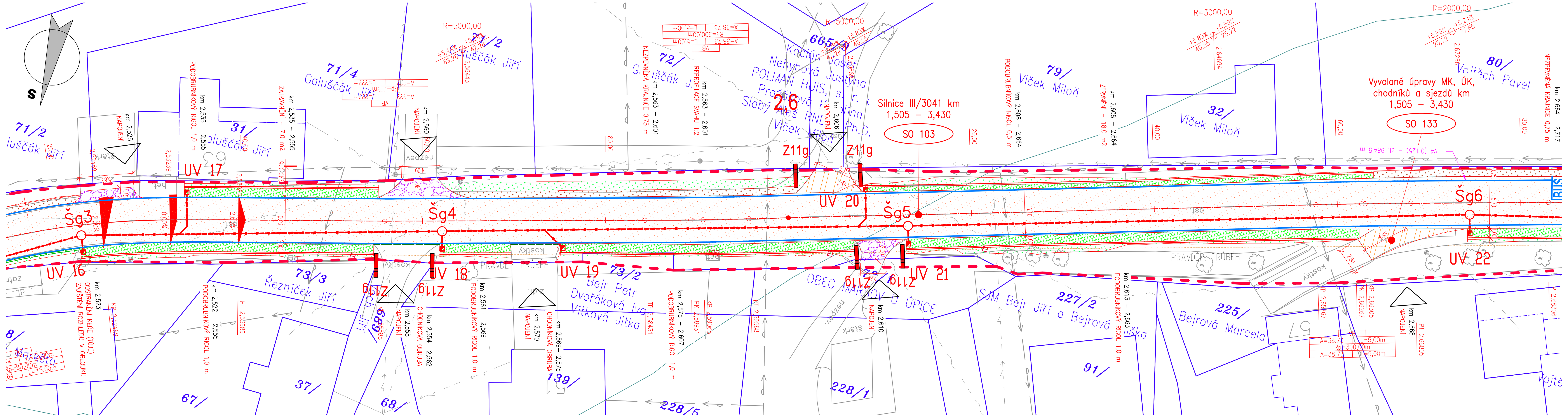

SITUACE VÝŘEZŮ

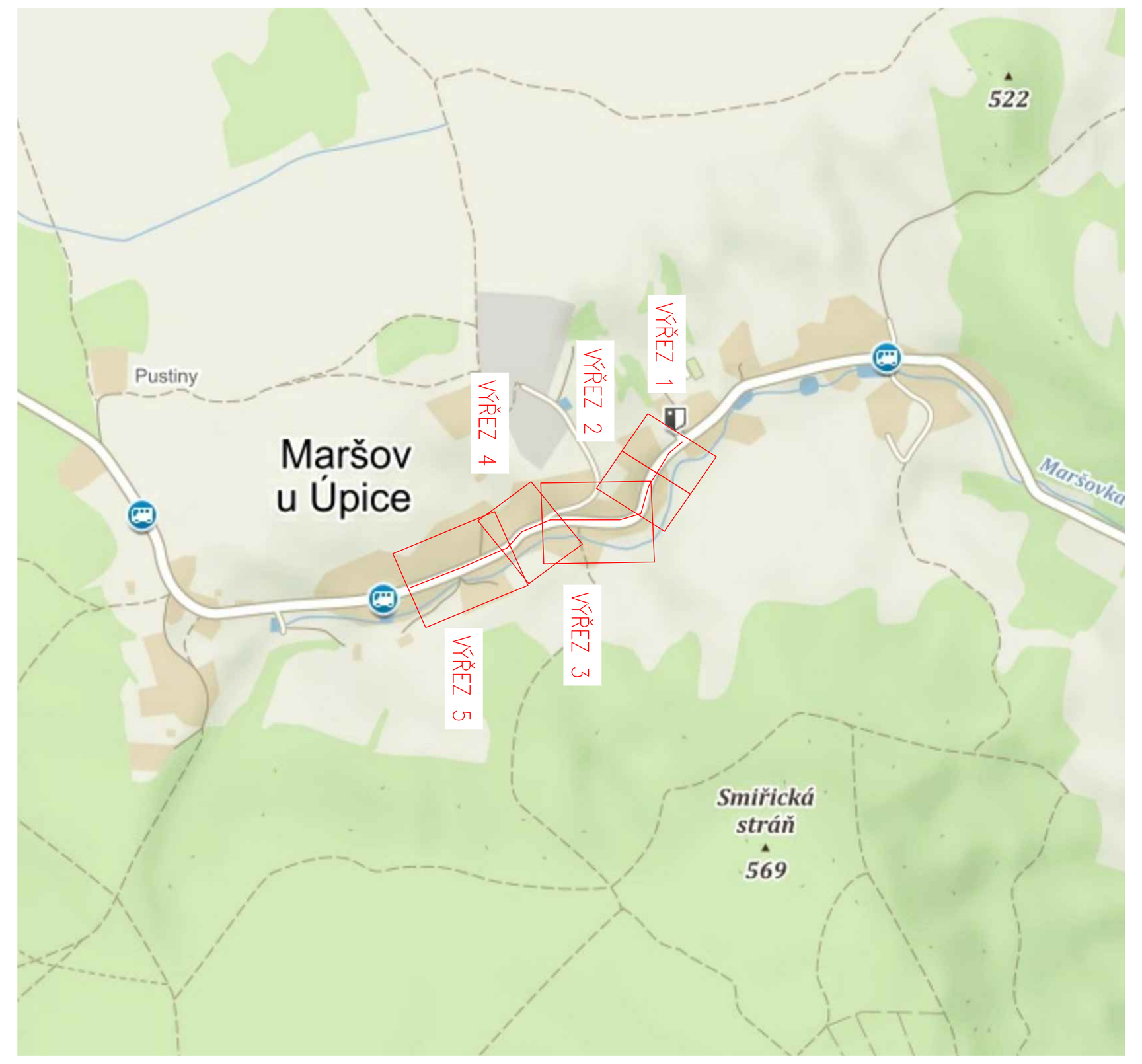

LEGENDA - STÁVAJÍCÍ STAV :

- hranice zakrytá
- hranice podzemní
- hranice pohyblivá
- opěrná zeď
- zábradlí
- ohradní zeď
- plot dřevěný
- plot drátěný
- svodidlo
- živý plot
- zastřešení
- inž. sítě nadzemní
- inž. sítě podzemní ověřené
- inž. sítě podzemní neověřené
- hranice parcel dle mapy katastru nemovitostí
  - vlastnické
  - nevlastnické
  - pozemkového katastru
- 898 (789) parcelní čísla dle KN, (PK)
- plynovod NTL
- plynovod STL
- plynovod VTL
- tepelné vedení
- vodovod nerozliš.
- kanalizace
- sdělovací vedení
- el. vedení nn–nadzemní
- el. vedení nn–podzemní
- el. vedení vn–nadzemní
- el. vedení vn–podzemní
- veřejné osvětlení
- el. rozvaděč
- zpevněný a upravený svah a šikmé ZÁRUBNÍ zdi
- šachta kanalizační
- šachta neověřená
- šachta větrací
- šachta bez rozlišení
- šachta vodoměrná
- hydrant podzemní
- hydrant nadzemní
- vpusť
- šoupě
- světelná signalizace
- místní tabule
- dopravní značka
- svítidlo
- stožár
- příhradový stožár
- telefonní budka
- sonda vrtaná
- předmět malého rozsahu
- stojan PHM
- studna
- vodní tok
- vodní plocha
- vstup do objektu, vjezd
- zahrada
- louka
- park
- křoví
- strom, průměr kmene a koruny
- neplodná půda
- pastvina
- lesní půda
- budova zděná betonová, kovová

UPOZORNĚNÍ :
PRŮBĚH SÍTÍ JE ZAKRESLEN POUZE INFORMATIVNĚ DLE VYJÁDŘENÍ A PODKLADŮ JEJICH SPRÁVCŮ.
PRO ZJIŠTĚNÍ JEJICH PŘESNÉ POLOHY SÍTÍ JE NUTNÉ POŽÁDAT SPRÁVCE O VYTYČENÍ.
DO SITUACE BYL ZAKRESLEN PŘIBLIŽNÝ PRŮBĚH HRANIC POZEMKŮ NA ZÁKLADĚ DKM.

LEGENDA PLOCH:

- KONSTRUKCE A – REKONSTRUKCE
- KONSTRUKCE B – RECYKLACE ZA STUDENA
- KONSTRUKCE D – NA MOSTĚ SO 203
- KONSTRUKCE C – OSTATNÍ MOSTY
- KONSTRUKCE E – NOVÁ DLÁŽDĚNÁ CHODNÍKOVÁ KONSTRUKCE
- KONSTRUKCE E.1 – NOVÁ DLÁŽDĚNÁ CHODNÍKOVÁ KONSTRUKCE – PŘEJEZD
- KONSTRUKCE G – PŘEDLÁŽDĚNÍ STÁVAJÍCÍ DLAŽBY
- KONTRASTNÍ BEZPEČNOSTNÍ PÁS NÁSTUPNÍ HRANY AUTOBUSOVÉ ZAST.
- VAROVNÝ A SIGNÁLNÍ PÁS DLE VYHL. Č. 398/2009 Sb.
- PODOBRUBNÍKOVÝ RIGOL
- STUPŇOVITÉ NAPOJENÍ NA STÁVAJÍCÍ STAV
- NEZPEVNĚNÁ KRAJNICE (ZPEVNĚNÍ) Z R–MATERIÁLU (40 RA 0/8)
- NEZPEVNĚNÁ KRAJNICE (ZPEVNĚNÍ) ZE ŠTĚRKODRTI
- TERÉNNÍ ÚPRAVY / OHUMUSOVÁNÍ A OSETÍ

LEGENDA OBRUBNÍKŮ:

- SILNIČNÍ BETONOVÁ OBRUBA – PODSTUPNICE S VÝŠKOVÝM ROZDÍLEM 100–150 mm
- SNÍŽENÁ SILNIČNÍ BETONOVÁ OBRUBA – PODSTUPNICE S VÝŠKOVÝM ROZDÍLEM 20 mm
- SNÍŽENÁ SILNIČNÍ BETONOVÁ OBRUBA – PODSTUPNICE S VÝŠKOVÝM ROZDÍLEM 50 mm
- SILNIČNÍ BETONOVÁ OBRUBA – PODSTUPNICE S VÝŠKOVÝM ROZDÍLEM 180 mm
- SILNIČNÍ BETONOVÁ ZASTÁVKOVÁ OBRUBA – PODSTUPNICE S VÝŠKOVÝM ROZDÍLEM 200 mm
- SILNIČNÍ BEZBARIÉROVÁ ZASTÁVKOVÁ OBRUBA – PODSTUPNICE S VÝŠKOVÝM ROZDÍLEM 200 mm
- CHODNÍKOVÁ BETONOVÁ OBRUBA – PODSTUPNICE S VÝŠKOVÝM ROZDÍLEM 80 mm
- SNÍŽENÁ CHODNÍKOVÁ BETONOVÁ OBRUBA – PODSTUPNICE S VÝŠKOVÝM ROZDÍLEM 0 mm
- PALISÁDA Z BETONOVÝCH PRVKŮ

KONTRÉTNÍ ROZMĚRY A TYPY NAVRŽENÝCH OBRUB A PRVKŮ VIZ VZOROVÉ PŘÍČNÉ ŘEZY

LEGENDA NÁVRHU

- HRANICE STAVBY
- HRANICE SO (KŘIŽOVATKY)
- NÁVRH OSY
- ŘEZNÁ SPÁRA V NAPOJENÍ
- 2–LINKA Z ŽULOVÝCH KOSTEK DO BETONU
- BETONOVÁ PŘÍDLAŽBA BÍLÉ BARVY
- LOM SKLONŮ
- SILNIČNÍ SVODIDLA
- DOPRAVNĚ BEZPEČNOSTNÍ ZÁBRADLÍ
- MOSTNÍ ZÁBRADLÍ MĚSTSKÉHO TYPU
- DRENÁŽ; TRATIVOD
- ROZHLEDOVÉ TROJÚHELNÍKY

LEGENDA DOPRAVNÍHO ZNAČENÍ

- km X,XXX DZ – VÝMĚNA – VÝMĚNA STÁVAJÍCÍHO DZ ZA NOVÉ V PŮVODNÍM UMÍSTĚNÍ (KUS ZA KUS)
- km X,XXX DZ – NOVÁ – NOVÉ DZ V DANÉM UMÍSTĚNÍ
- km X,XXX DZ – PONECHAT – STÁVAJÍCÍ DZ PONECHANÉ BEZ ZÁSAHU V PŮVODNÍM UMÍSTĚNÍ
- km X,XXX DZ – ZRUŠIT – V DANÉM MÍSTĚ DZ ZRUŠENO
- – VODOROVNÉ DOPRAVNÍ ZNAČENÍ
- V1a – 30m – VODOROVNÉ DOPRAVNÍ ZNAČENÍ – POPIS

ZMĚNA	POPIS	DATUM
03		
02		
01		

ING. IVAN ŠÍR
PROJEKTOVÁNÍ DOPRAVNÍCH STAVEB CZ s.r.o.
Haškova 1714/3, 500 02 Hradec Králové, tel: +420 603 181 473, sir@sirivan.cz, www.sirivan.cz
IČ: 259 62 914

investor: Královéhradecký kraj
Pivovarské náměstí 1245, 500 03, Hradec Králové

III/3041 Maršov u Úpice – rekonstrukce komunikace

- kraj: Královéhradecký
- MÚ / OU: Trutnov
- stupeň utajení: bez utajení
- datum: 02 / 2021
- zakázkové číslo: O18018
- stupeň PD: PDPS
- odpovědný projektant stavby: Ing. Ivan Šír
- odpovědný projektant objektu: Ing. Jan Fiala
- vypracoval: Ing. Jakub Erben
- kontroloval: Ing. Jan Fiala
- změna číslo: 00
- měřítko: M 1:250

SITUAČNÍ VÝKRESY
KOORDINAČNÍ SITUAČNÍ VÝKRES km 2,100 - 2,680

C. 3.5